

COMMUNE DE SAINTE SIGOLÈNE

Département de la HAUTE LOIRE

## ETUDE DE ZONAGE D'ASSAINISSEMENT

Carte de zonage  
d'Assainissement

Planche 1

Planche 2




Echelle: 1/5000

Date	Intitulé	Échelle	Élaboré par
14/01/2022	Élaboration de la carte	1/5000	LAFITE
14/01/2022	Supplémentation assainissement collectif	1/5000	LAFITE
14/01/2022	Supplémentation assainissement individuel	1/5000	LAFITE

**GAUDRIOT**  
Bureau d'études et de conseil en urbanisme et aménagement  
100000 Saint-Denis  
Tél : 02 47 88 11 11  
www.gaudriot.fr

Responsable d'affaire <b>Viviane BATTU</b>	Dessiné par <b>Calixte LAPEYRE</b>	Vérifié par <b>Viviane BATTU</b>
---	---------------------------------------	-------------------------------------



-  Assainissement individuel
-  Assainissement collectif
-  Limite des zones constructibles d'après le POS de 1998

